

--- דף לוואי לפקסימיליה ---

לכבוד

1. עו"ד סגל, ב"כ אל ווטאן (העותרת)
2. עו"ד זכריה, ב"כ אל-נאבות (המשיבים 4 ו-5)
3. עו"ד מגדל/ילונצקי, ב"כ סלקום (המבקשת 1)
4. עו"ד צפריר, ב"כ פלאפון תקשורת (המבקשת 2)
5. עו"ד כהן, ב"כ פרטנר תקשורת (המבקשת 3)
6. עו"ד טוהר-אוליא/גיא, ב"כ הוט-מובייל (המבקשת 4)

ח.נ.,

הנדון: בג"ץ 3905/14 אל ווטאן נ' שר הביטחון - צו תפיסת מקרקעין מס' 2/15/ת' (תשתית הוט מובייל)

מצ"ב לעיונכם צו תפיסת מקרקעין מס' 2/15/ת' שנחתם על ידי מפקד כוחות צה"ל באיו"ש ביום 23.06.2015 ותוקפו עד ליום 15.12.2015.

בברכה,

עדי נוי, רס"ן
רמ"ד פנים
יועמ"ש איו"ש

צבא הגנה לישראל

צו בדבר תפיסת מקרקעין מס' 2/15/ת'

בתוקף סמכותי כמפקד כוחות צה"ל באזור יהודה ושומרון, ומאחר שהנני סבור כי הדבר דרוש לצרכים צבאיים דחופים, ולנוכח הנסיבות הביטחוניות המיוחדות השוררות באזור והצורך לנקוט צעדים הכרחיים למניעת פעילות עוינת, הנני מורה בזאת לאמור:


- | | |
|---|---------------------------|
| | הגדרות |
| 1. בצו זה – | |
| "המפה" – מפה בקנה מידה 1:500 החתומה על ידי והמצורפת לצו זה ומהווה חלק בלתי נפרד ממנו. | |
| "המקרקעין" – (1) השטח המסומן בצבע אדום במפה בגודל כולל של 0.073 דונם, הינו השטח לתפיסה חדשה, באדמות שאינן אדמות מדינה | |
| (2) כלל השטח לתפיסה מצוי באדמות: | |
| <u>דיר דבואן</u> - גוש 26 חלקה 10. | |
| 2. הנני מכריז בזה כי המקרקעין יתפסו לצרכים בטחוניים. | תפיסת המקרקעין |
| 3. המקרקעין יתפסו על ידי כוחות צה"ל והחזקה הבלעדית בהם תימסר לקצין המקרקעין במפקדת הפיקוד באמצעות קצין המטה לענייני משרד הביטחון. | החזקה |
| 4. בעלי המקרקעין ו/או המחזיקים בהם רשאים להגיש בקשה לקבלת דמי שימוש ו/או פיצויים למת"ק רמאללה. | דמי שימוש ופיצויים |
| 5. העתקים מצו זה ומפת הצו המצורפת אליו יימסרו על ידי מת"ק רמאללה, ככל הניתן, לבעלי המקרקעין או המחזיקים בהם. | מסירה |
| 6. א. (1) הודעה על חתימת צו זה תובא, ככל הניתן, לידיעתם של בעלי המקרקעין או המחזיקים בהם, באמצעות פרסומה במנהלת התיאום והקישור רמאללה, או פרסומה במקרקעין ובכל דרך אחרת שתימצא לנכון. | פרסום |
| (2) בהודעה יפורסם מועד הסיוור שיערך על-ידי מת"ק רמאללה לצורך הצגת המקרקעין. | |
| ב. העתקים מצו זה יופקדו לעיונו של כל אדם במשרדים הבאים, בשעות העבודה הרגילות: | |
| (1) משרדי מנהלת התיאום והקישור הגזרתית. | |
| (2) משרדי לשכת היועץ המשפטי לאזור יהודה ושומרון. | |
| (3) משרד קצין מטה לענייני משרד הביטחון במנהל האזרחי. | |
| (4) משרדי ראש תחום תשתית במנהל האזרחי לאזור יהודה ושומרון. | |
| (5) משרד הממונה על הרכוש הנטוש והממשלתי במנהל האזרחי. | |

ג. העתקים מצו זה ייתלו על גבי לוח המודעות במשרדי מנהלת התיאום והקישור הגזרתית, לתקופה של 10 ימים מיום תחילת תוקפו.

זכות טיעון 7. בעלי המקרקעין או המחזיקים בהם יהיו רשאים להגיש התנגדויות לצו זה, באמצעות מת"ק רמאללה או לשכת היועץ המשפטי לאזור תוך 7 ימים מיום פרסומו של צו זה.

תוקף 8. תוקפו של צו זה מיום חתימתו ועד ליום 15.12.15.

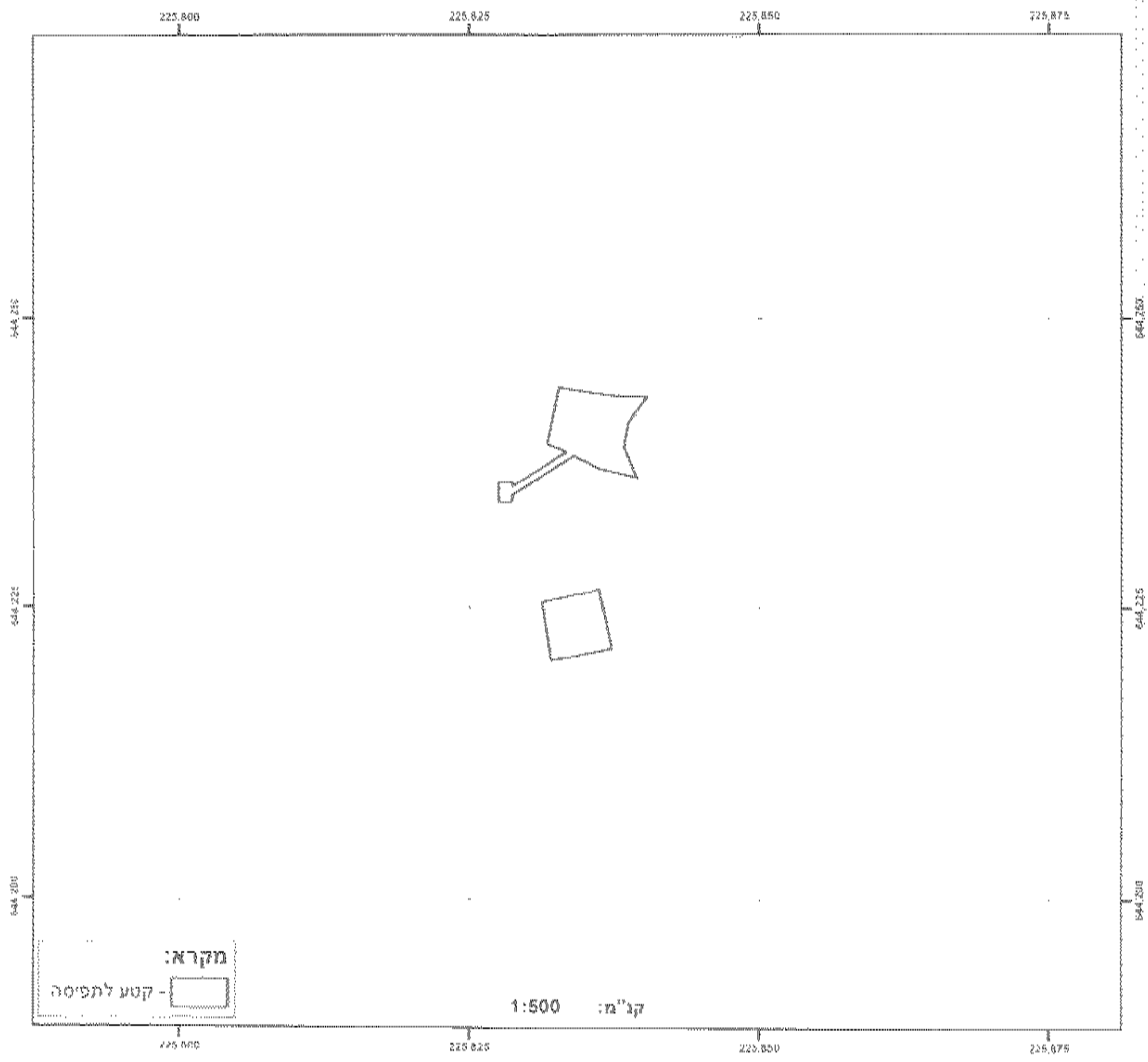
השם 9. צו זה ייקרא: "צו בדבר תפיסת מקרקעין מס' 2/15 ת' (יהודה ושומרון), התשע"ה-2015".



רוני נומה,
אלוף מפקד כוחות צה"ל
באזור יהודה ושומרון

התשע"ה תמוז 1
2015 תמוז 23

צבא הגנה לישראל צו בדבר תפיסת מקרקעין מס' 02/15 ת



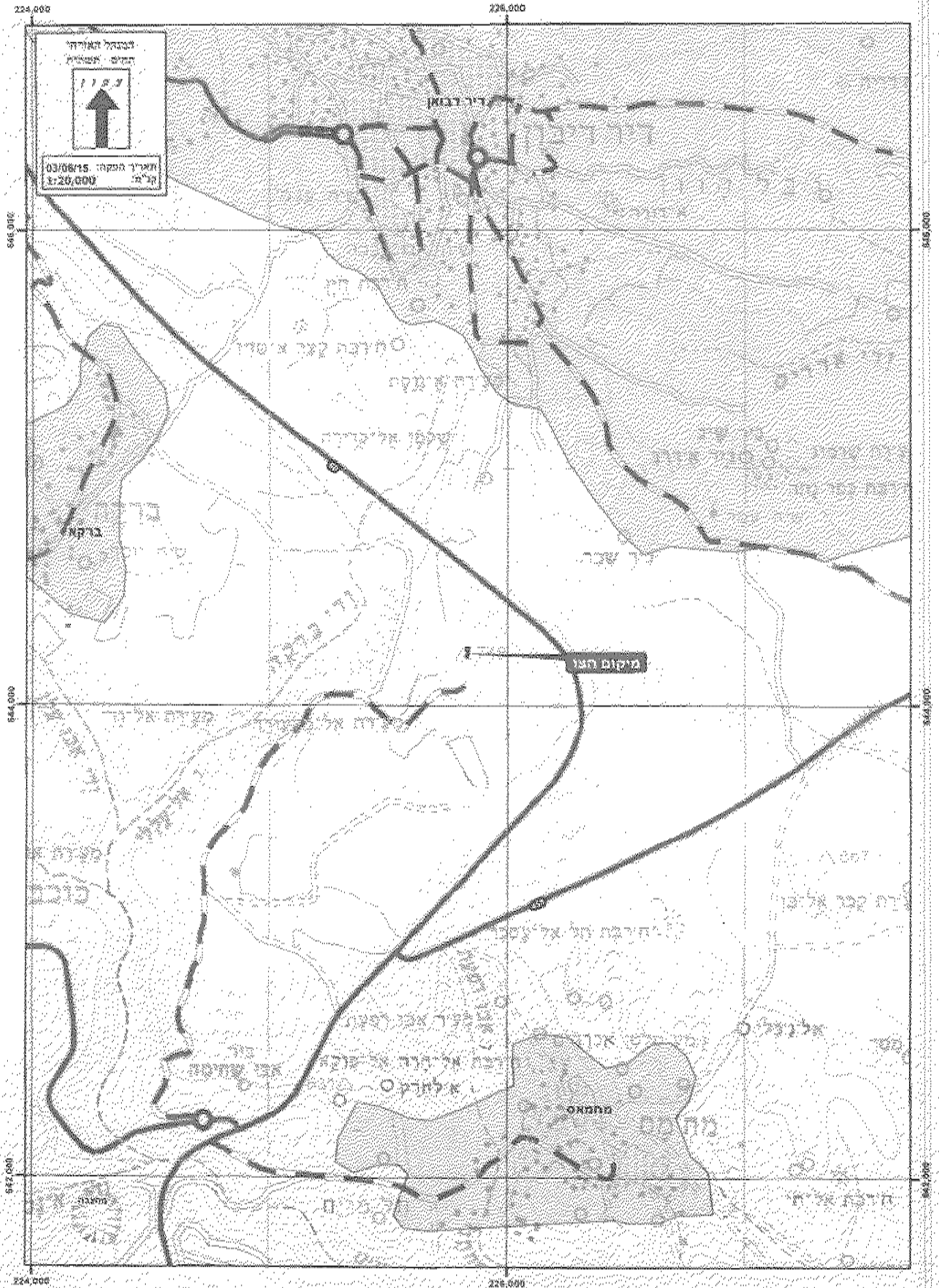
הספק ע"י תחום תשתית

[Signature]
 רוני
 מפקד כוחות צה"ל
 באזור יהודה ושומרון

תמונת התשע"ה
 2015 23 11

קב"מ: 1:1,000

צו בדבר תפיסת מקרקעין מס' 2/15



جيش الدفاع الإسرائيلي امر بشأن وضع اليد على اراضي رقم ٢/١٥

وفقا لصلاحيتي كقائد قوات جيش الدفاع الإسرائيلي في المنطقة يهودا وسامرة ، وبما أنني أعتقد أن الأمر ضروري لأغراض عسكرية مستعجلة، وعلى إثر الظروف الأمنية الخاصة السائدة في المنطقة والحاجة باتخاذ خطوات لمنع عمليات معادية، فأني أمر بما يلي :

تعريفات ١. في هذا الأمر-

"الخريطة"- خريطة بمقياس رسم ١:٥٠٠ الموقعة بتوقيعي والمرقعة لهذا الأمر وتشكل جزءاً لا يتجزأ منه.

"الأراضي"- (١) قطعة الأرض المعلمة بلون احمر على الخريطة ومجمل مساحتها حوالي ٠.٠٧٣ دونما، ارض المعدة لوضع يد جديد.

(٢) كل الأراضي المعدة لوضع اليد عليها موجودة في اراضي قرية: بهر بدون- حوض ٢٦ القطعة ١٠.

٢. اعلن بهذا أنه يتم وضع اليد على الأراضي لإغراض أمنية.

٣. قوات جيش الدفاع الإسرائيلي تضع اليد على الأراضي والحياسة المطلقة فيها تعطى لضابط الأراضي في قيادة للمنطقة الوسطى بواسطة الضابط لشؤون وزارة الدفاع.

٥. نسخ من هذا الأمر وخريطة الأمر المرفقة له تسلم، بقدر الإمكان، لأصحاب الأراضي أو المتصرفين فيها من قبل مكتب التنسيق والارتباط رام الله.

٦. ١. (١) الإعلان عن توقيع هذا الأمر يعلم، بقدر الإمكان، لأصحاب الأراضي أو المتصرفين فيها، بواسطة نشره في مكتب التنسيق والارتباط رام الله، بالأراضي وبكل طريقة ملائمة أخرى.

(٢) ينشر في الإعلان موعد الجولة التي سينفذها مكتب التنسيق والارتباط رام الله من أجل التعرف على الأراضي .

ب. نسخ من هذا الأمر وخارطة الأمر المرفقة له، تودع لإطلاع المعنيين، خلال ساعات للدوام العادية، في الأماكن التالية:

١. مكاتب التنسيق والارتباط اللوائي.
٢. مكاتب ديوان المستشار القضائي لمنطقة يهودا والسامرة.
٣. مكتب الضابط لشؤون وزارة الدفاع في الإدارة المدنية.
٤. مكاتب رئيس البنية التحتية في الإدارة المدنية لمنطقته يهودا والسامرة.
٥. مكتب المسؤول عن الأملاك المتروكة والحكومية في الإدارة المدنية.

ج. نسخة من الأمر وخارطة الأمر تعلق على لوحة الإعلانات في مكاتب التنسيق والارتباط ألواني لمدة ١٠ أيام من يوم بدء سريانه.

٧. **حقوق الادعاء**
بحق لأصحاب الأراضي أو المتصرفين فيها أن يقدموا اعتراضهم على هذا الأمر بواسطة مكتب الارتباط والتنسيق رام الله أو ديوان المستشار القضائي للمنطقة، خلال ٧ أيام من يوم نشر هذا الأمر.

٨. **مبدأ سريان**
بدء سريان هذا الأمر من يوم توقيعه ولغاية يوم ١٥ كانون أول ٢٠١٥.

٩. **الاسم**
يسمى هذا الأمر: "أمر بشأن وضع اليد على أراضي رقم ٢/١٥ ت (يهودا والسامرة)، ٥٧٧٥-٢٠١٥".

رونني نومه،	٥٧٧٥	تموز	٦
الوف			
قائد قوات جيش الدفاع الإسرائيلي	٢٠١٥	حزيران	٢٣
في منطقة يهودا والسامرة			