

אשמים!

בניית התנחלויות על אדמות פרטיות – הנתונים הרשמיים

עיקרי הממצאים:

- לפי הנתונים הרשמיים והעדכניים של המינהל האזרחי:
- 131 התנחלויות יושבות באופן מלא או חלקי על קרקע פרטית¹.
- רק 31 התנחלויות "נקיות" מקרקע פרטית.
- למעלה מ-32% מהקרקעות שעליהן חולשות ההתנחלויות הן קרקעות פרטיות.

רקע

ב-21 בנובמבר 2006 פרסם צוות מעקב התנחלויות של שלום עכשיו, את הדו"ח "עבירה גוררת עבירה"² שעסק בתופעה של בניית התנחלויות על קרקעות פלסטיניות פרטיות. הדו"ח התבסס על מסד הנתונים של המינהל האזרחי אשר למיטב ידיעתנו עודכן לאחרונה בשנת 2004, ואשר הגיע לידי שלום עכשיו באופן בלתי רשמי.

תזכורת: צוות מעקב התנחלויות של שלום עכשיו פנה באופן רשמי אל המנהל האזרחי עוד בחודש יולי 2005 בבקשה לקבל את המידע באופן מסודר. משסורבה הבקשה עתרו שלום עכשיו והתנועה לחופש המידע לבית המשפט, בדרישה לקבל את הנתונים. לאחרונה, כחודשיים לאחר פרסום הדו"ח, קבע בית המשפט כי על המינהל האזרחי להעביר לאלתר את בסיס הנתונים לידי שלום עכשיו. הדו"ח שלפניכם מבוסס על הנתונים שהתקבלו מדובר המינהל האזרחי³, המאששים את הממצאים של דו"ח שלום עכשיו, "עבירה גוררת עבירה".

המידע שהתקבל מהמינהל האזרחי

שלום עכשיו ביקשה מהמינהל האזרחי את מלוא המידע על מעמד הקרקעות בגדה המערבית, כולל האדמות הפרטיות הפלסטיניות, אדמות סקר, אדמות מדינה ואדמות בבעלות פרטית של יהודים. המידע אשר בפועל הועבר אלינו מציין היכן ישנן קרקעות פרטיות בשטחי C, זאת בלא אבחנה בין קרקע בבעלות פלסטינית לבין קרקע בבעלות יהודית.

¹ מספר זה כולל את כל הישויות האזרחיות שבגדה המערבית: התנחלויות, מאחזים ואזורי תעשייה.

² ראו: <http://www.peacenow.org.il/site/he/peace.asp?pi=61&fld=191&docid=2024&pos=2>

³ במכתב נילוה לקובץ הנתונים ("השכבה"), ביקש דובר המינהל האזרחי כי בעת פרסום הדברים נציין את ההסתייגויות הבאות:

א. אדמות שהן בבעלות פרטית ישראלית לא תוחמו בנפרד בשכבה.

ב. השכבה כוללת בהכרח אי דיוקים והתאמות, המקורות המחייבים לבדיקת זכויות במקרקעין הינם ספרי הרישום והדין המהותי. אין במסירת שכבת המידע כדי להוות הודאה מטעם המנהל האזרחי ו/או מדינת ישראל בדבר זכויות במקרקעין של מאן דהוא בשטחים הכלולים בשכבה ו/או ויתור על טענה מטענות המנהל האזרחי ו/או מדינת ישראל העומדות לה לפי כל דין.

ג. שכבת המידע כוללת אי דיוקים טכניים הנובעים ממגבלות הממ"ג. (הכוונה היא למערכת מידע גאוגרפי (GIS), המערכת הממוחשבת לעיבוד מפות ונתונים גאוגרפיים).

ד. לא תטען כל טענה כנגד המנהל האזרחי ו/או מדינת ישראל המתבססת על המידע שנמסר בשכבה זו.

במהלך ההתכתבות שקדמה לדיון בעתירת שלום עכשיו לשם קבלת המידע, טענה המדינה כי "המידע המבוקש הוא מידע רגיש ביותר, העשוי להשפיע על יחסי החוץ של מדינת ישראל". מסתבר כי הנוגעים בדבר ידעו היטב כי תמונת המצב ביחס לשימוש שישראל עשתה בקרקעות פרטיות פלסטיניות לשם הקמת ההתנחלויות, מהווה כתם מוסרי, פוליטי ומשפטי חמור על התנהלותה של המדינה בכל הקשור להגנה על זכויותיהם ואדמותיהם של התושבים הפלסטינים בגדה המערבית, וכי הממצאים הקשים עשויים שלא לעמוד בביקורת בג"צ.

המסקנה העולה מהנתונים הרשמיים שהמדינה העבירה לידינו היא אחת: מדינת ישראל הקימה וממשיכה להקים באופן שיטתי התנחלויות על אדמות בבעלות פלסטינית פרטית.

חשוב לציין כי בניסיון להימנע מהפללה עצמית, מנסה המדינה לערפל את המידע שבסופו של דבר נאלצה להעביר לשלום עכשיו. לפי כך בשכבת הנתונים שהועברה לידי שלום עכשיו לא צוין באם הקרקע הפרטית היא בבעלות פלסטינים או שמא בבעלות יהודים. כך תוכל המדינה לטעון כי הקרקעות נרכשו בעצם על ידי יהודים. עם זאת, ניתן לקבוע במידה גבוהה של וודאות שהקרקעות המסומנות כאן כאדמות פרטיות, הן אדמות פרטיות בבעלות פלסטינית.

השוואה לנתוני הדו"ח "עבירה גוררת עבירה"

הנתונים שהתקבלו באופן רשמי מהמינהל האזרחי מאששים את הנתונים שפורסמו על ידי שלום עכשיו. עיון בטבלה המפרטת את שטח הקרקעות הפרטיות בכל התנחלות מראה כי מדובר בנתונים דומים שביניהם פערים קלים בלבד.

לפי הנתונים הלא רשמיים משנת 2004 שפורסמו זה מכבר ע"י שלום עכשיו, ב-132 התנחלויות ישנה קרקע פרטית, לפי הנתונים המעודכנים לסוף 2006, ב-131 התנחלויות ישנה קרקע פרטית.⁴ יתרה מכך, ישנן התנחלויות שבהן המצב המתגלה מהנתונים הרשמיים הוא אף חמור יותר ממה שפורסם על ידינו בדו"ח הקודם "עבירה גוררת עבירה". כך למשל, בהתנחלות כוכב השחר היקף האדמה הפרטית גדול ב-868 דונם מאשר בנתונים שפרסמנו בדו"ח המקורי ("עבירה גוררת עבירה"); בכוכב יעקב ישנם כ-404 דונם אדמה פרטית יותר, ובהתנחלות רועי למעלה מ-1360 דונם יותר.

הבדלים קטנים וזניחים: רוב ההבדלים עם זאת הינם הבדלים קטנים המסתכמים בדונמים אחדים בכל התנחלות, והם נובעים ככל הנראה מאי דיוק של המערכת הממוחשבת, או כפי שנאמר על ידי המינהל האזרחי: "שכבת המידע כוללת אי דיוקים טכניים הנובעים ממגבלות הממ"ג".⁵

הבדלים מהותיים: לצד ההבדלים הקטנים הנ"ל, ישנן כמה התנחלויות שבהן התגלו הבדלים מהותיים. שטחים שסומנו בדו"ח המקורי ע"פ נתוני 2004 כאדמה פרטית, אינם מסומנים כאן ככאלה, וכן להיפך: שטחים המסומנים כאן כאדמה פרטית מופיעים בדו"ח הקודם כאדמות מדינה.⁶ לשם הדגמה, ראו המפות שלהלן:

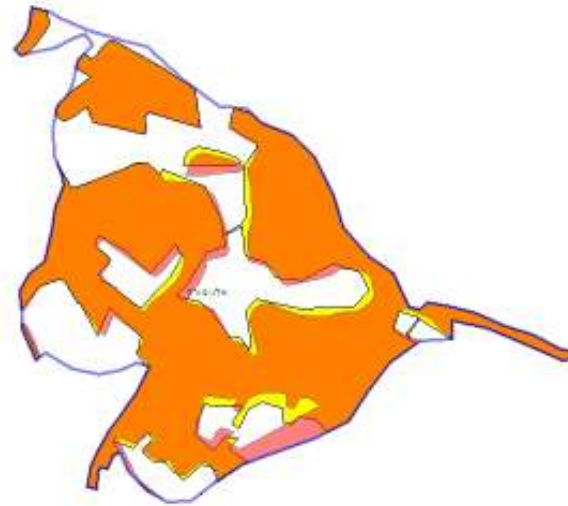
⁴ לפירוט אופן הגדרת שטחי ההתנחלויות, ראו דו"ח "עבירה גוררת עבירה" עמ' 14 : http://www.peacenow.org.il/data/SIP_STORAGE/files/8/2568.pdf

⁵ מתוך מכתב נלווה של דובר המינהל האזרחי לשכבת הנתונים הרשמיים

⁶ ככל הנראה הבדלים אלה נובעים מהזמן שחלף בין נתוני הדו"ח הקודם (נתונים המעודכנים לשנת 2004) לבין הנתונים העדכניים שהועברו אלינו עתה. כמו כן, איננו יכולים לשלול לחלוטין את האפשרות שאכן היו מספר רכישות קרקע בשנים אלו, או לחליפין שהיו הכרזות על אדמות מדינה.

הסבר נוסף להבדלים יכול להיות קשור בעבודתו של "צוות קו כחול" שהוקם בשנים האחרונות במינהל האזרחי. תפקידו של הצוות הוא לבחון מחדש את האזורים שבהם יש תכניות מתאר, ולקבוע את מעמד הקרקעות בהתנחלויות. צוות זה מתקן טעויות ואי דיוקים שנפלו בנתונים קודמים של המינהל האזרחי, וייתכן שחלק מהשינויים שחלו מאז 2004 עד עתה נובעים מתיקונים שביצע צוות קו כחול.

אלון מורה:



ההבדלים בין המפות מסתכמים ב-7.13 דונם.

קדומים:



ההבדלים בין המפות מסתכמים ב-1.32 דונם.

שטח פרטי לפי נתוני המינהל העדכניים ולפי דו"ח "עבירה גוררת עבירה" ע"פ נתוני 2004
שטח פרטי לפי נתוני המינהל העדכניים בלבד
שטח פרטי לפי דו"ח "עבירה גוררת עבירה" ע"פ נתוני 2004 בלבד



פסגות:



לפי הנתונים העדכניים, השטח הפרטי בהתנחלות פסגות גדול ב-160 דונם מנתוני הדו"ח "עבירה גוררת עבירה".

מעלה אדומים:



שטח פרטי לפי נתוני המינהל העדכניים ולפי דו"ח "עבירה גוררת עבירה" ע"פ נתוני 2004
שטח פרטי לפי נתוני המינהל העדכניים בלבד
שטח פרטי לפי דו"ח "עבירה גוררת עבירה" ע"פ נתוני 2004 בלבד



ההבדל הגדול ביותר בין שני הדו"חות הוא במעמד הקרקע של ההתנחלות הגדולה מעלה אדומים. לפי דו"ח "עבירה גוררת עבירה", כ-10,965 דונמים הם קרקע בבעלות פרטית פלסטינית (המהווים 86.4% מהשטח עליו מעלה אדומים פרושה). לעומת זאת בנתונים העדכניים שהתקבלו באופן רשמי מהמינהל האזרחי, רק כ-69 דונם הם קרקע פרטית (המהווים 0.54% מכלל שטח ההתנחלות). להפרש גדול זה יש השפעה משמעותית על הכמות הכוללת של הקרקע הפרטית שבכלל ההתנחלויות.⁷

⁷ ההבדל בין דו"ח "עבירה גוררת עבירה" לבין הנתונים העדכניים, ללא מעלה אדומים, הוא של אחוז אחד בלבד.

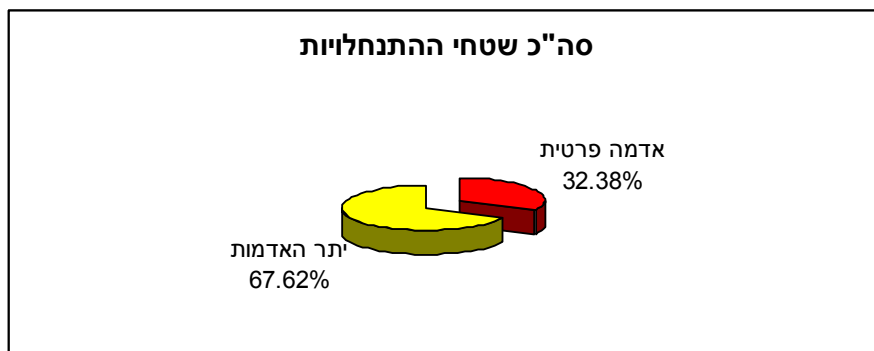
לסיכום: הנקודה החשובה והעקרונית ביותר היתה ועודנה אחת: גם על פי הנתונים הרשמיים שמספק המינהל האזרחי, מרבית ההתנחלויות פרושות בין היתר גם על קרקעות פרטיות בבעלות פלסטינית, וכי חלק נכבד מאדמות ההתנחלויות הינן אדמות בבעלות פלסטינית. בניגוד לטענותיה הרשמיות ובניגוד להתחייבותה בפני בג"צ (בג"צ אלון מורה 1979), מדינת ישראל ממשיכה לבנות התנחלויות על קרקעות בבעלות פלסטינית פרטית.

בכוונת שלום עכשיו לפנות אל המנהל האזרחי בבקשה לקבל הסבר על פערי המידע הללו.

פירוט הממצאים :

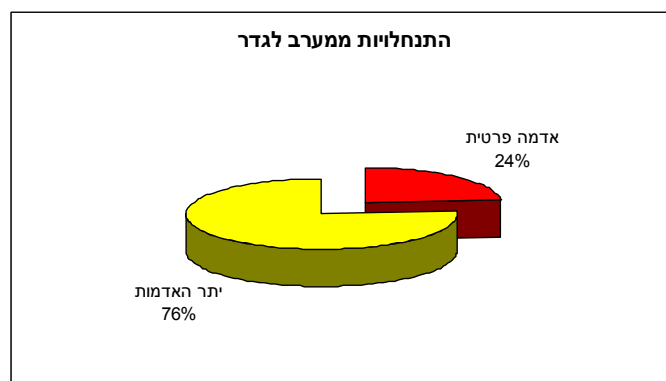
1. סך כל שטחי ההתנחלויות, המאחזים ואזורי התעשייה הישראליים בגדה המערבית :

אחוז	שטח	
100%	157 קמ"ר (157,591 דונם)	שטח כולל
32.38%	51 קמ"ר (51,033 דונם)	אדמה פרטית



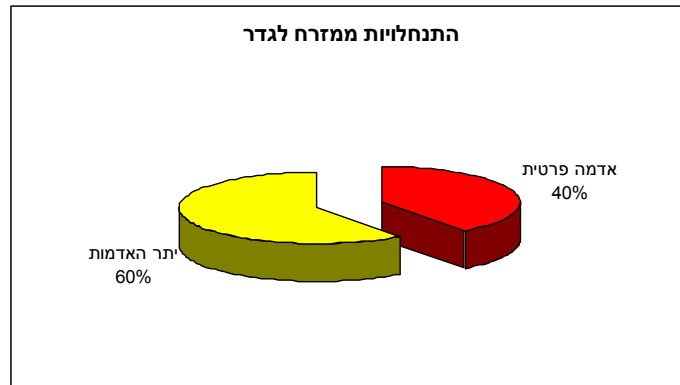
2. ב"גושי ההתנחלות" אשר בצד "הישראלי" של הגדר בהשוואה להתנחלויות המצויות ממזרח לגדר :

אחוז	שטח	
100%	74 קמ"ר (74,098 דונם)	שטח כולל
24.01%	17 קמ"ר (17,792 דונם)	אדמה פרטית



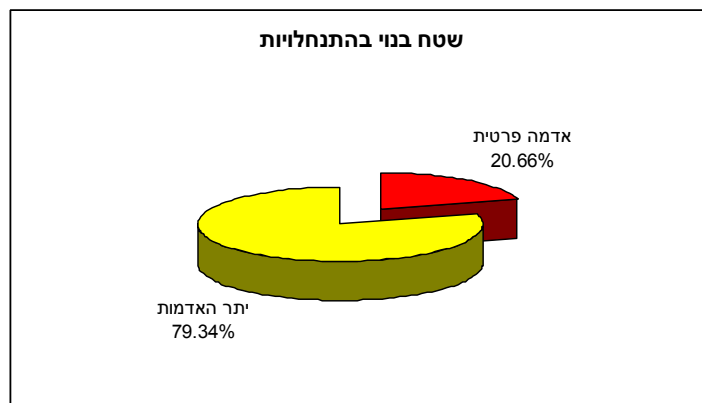
3. התנחלויות הממוקמות ממזרח לגדר

אחוז	שטח	
100%	83 קמ"ר (83,493 דונם)	שטח כולל
40%	33 קמ"ר (33,241 דונם)	אדמה פרטית



4. שטח בנוי בכל ההתנחלויות⁸:

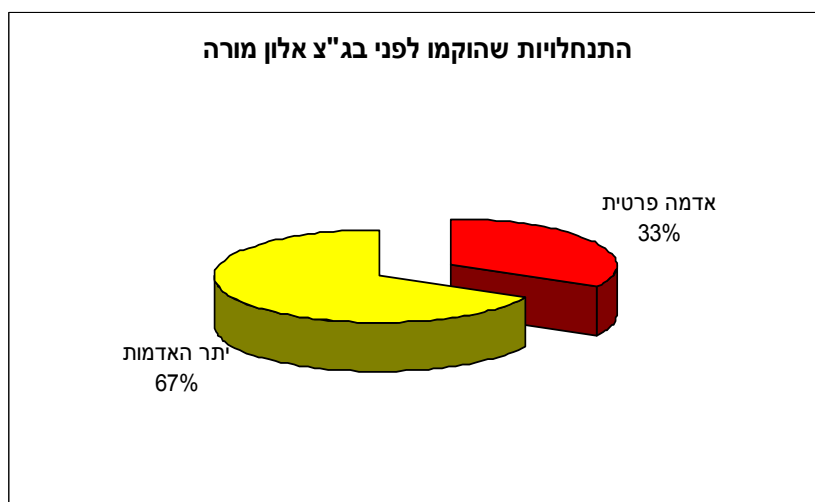
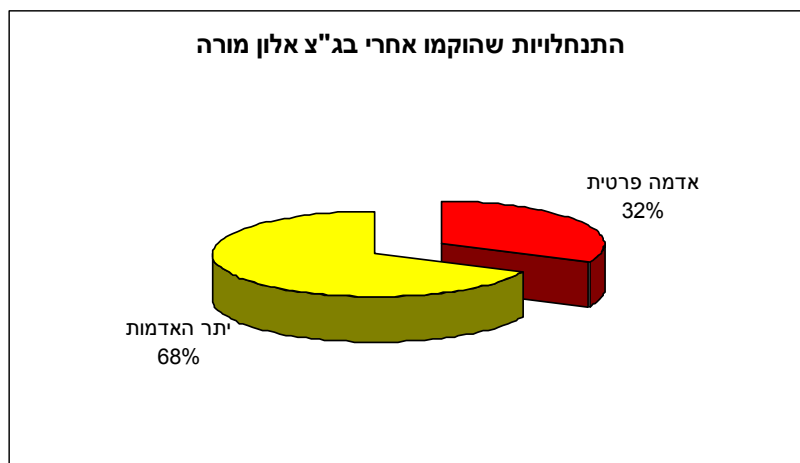
אחוז	שטח	
100%	52.9 קמ"ר (52,941 דונם)	שטח כולל
20.66%	10.9 קמ"ר (10,940 דונם)	אדמה פרטית



5. עד שנת 1979, בה פסק בג"ץ בפרשת אלון מורה כי תפיסת קרקעות פרטיות לצורך בניית התנחלויות מטעמים של צורכי ביטחון אינה חוקית, הוקמו 47 התנחלויות. על אף שלא כל ההתנחלויות הללו הוקמו על אדמות פרטיות בלבד, בתחומן ישנן אדמות פלסטיניות פרטיות, שחלק מהן נתפסו למטרות צבאיות

⁸ השטח הבנוי בהתנחלויות כולל רק את החלקים שבהם יש מבנים או פיתוח ולא את כלל השטח עליו חולשת ההתנחלות בפועל.

באמצעות צווים זמניים. גם אחרי פסיקת בג"ץ בתיק אלון מורה המשיכו התנחלויות להיבנות על קרקעות פלסטיניות פרטיות.



רשימה מלאה של ההתנחלויות ושטח האדמה הפרטית שבהן:

(המידע המופיע בעמודה "גדר" מציין את מיקומה של ההתנחלות ביחס למכשול ההפרדה: בצדו "הישראלי", ממערב או בצדו "הפלסטיני", ממזרח)

שם התנחלות	גדר	שטח התנחלות		קרקע פרטית	
		קמ"ר	דונם	קמ"ר	דונם
אביגיל	מזרח	0.037	37	0.001	1.49
אבני חפץ	מזרח	0.894	894	0.075	74.61
אדורה	מזרח	0.360	360	0.130	129.62
אורנית	מערב	1.513	1,513	0.850	850.16
אזור תעשייה אלפי מנשה	מערב	0.052	52	0.003	3.32
אזור תעשייה בנימין	מזרח	0.284	284	0.000	0.18
אזור תעשייה בראון	מזרח	0.771	771	0.379	379.22
אזור תעשייה ברקן	מערב	1.902	1,902	0.253	252.72
אזור תעשייה גוש עציון	מערב	0.428	428	0.009	9.32
אזור תעשייה מיתרים	מזרח	0.146	146	0.019	18.67
אזור תעשייה שחק	מערב	0.339	339	0.018	18.48
אחיה	מזרח	0.082	82	0.000	0.00
איתמר	מזרח	4.780	4,780	2.154	2,154.50
אלון	מערב	0.276	276	0.000	0.17
אלון מורה	מזרח	2.190	2,190	1.439	1,438.98
אלון שבות	מערב	0.850	850	0.234	234.14
אלוני שילה	מערב	0.021	21	0.000	0.00
אלמוג	מזרח	0.375	375	0.000	0.00
אלעזר	מערב	0.446	446	0.128	128.19
אלפי מנשה	מערב	2.576	2,576	0.667	667.10
אלפי מנשה נירית	מערב	0.049	49	0.043	42.58
אלקנה	מערב	1.444	1,444	0.763	763.21
אספר	מזרח	0.487	487	0.202	201.67
אפרת	מערב	2.299	2,299	0.623	623.33
ארגמן	מזרח	0.355	355	0.000	0.00
אריאל	מערב	7.181	7,181	2.252	2,252.02
אש קודש	מזרח	0.256	256	0.047	47.26
אשכולות	מערב	0.141	141	0.010	10.26
בית אל	מזרח	2.404	2,404	2.399	2,399.11
בית אריה	מערב	1.340	1,340	0.023	22.74
בית הנוצרים	מזרח	0.006	6	0.006	6.28
בית הערבה	מזרח	0.537	537	0.000	0.00
בית חורון	מערב	0.334	334	0.104	103.84
ביתר עלית	מערב	3.891	3,891	0.370	370.08
בקעות	מזרח	2.461	2,461	0.309	308.77
ברוכין	מערב	0.265	265	0.015	15.47
ברכה	מזרח	0.608	608	0.042	42.22
ברקן	מערב	0.585	585	0.107	107.38
בת עין	מערב	1.229	1,229	0.311	311.08
גבע בנימין (אדם)	מזרח	1.856	1,856	0.443	443.01
גבעון	מערב	0.112	112	0.020	19.57
גבעון החדשה	מערב	0.228	228	0.058	57.66
גבעות	מערב	0.134	134	0.001	0.51
גבעת אסף	מזרח	0.094	94	0.094	93.75
גבעת הראל	מזרח	0.326	326	0.215	215.33
גבעת זאב	מערב	3.634	3,634	1.804	1,803.60

קרקע פרטית			שטח התנחלות		גדר	שם התנחלות
אחוז	דונם	קמ"ר	דונם	קמ"ר		
5.20%	45.99	0.046	885	0.885	מזרח	גיתית
0.00%	0.00	0.000	629	0.629	מזרח	גלגל
30.78%	235.84	0.236	766	0.766	מזרח	דולב
19.82%	238.13	0.238	1,202	1.202	מערב	הר אדר
65.75%	311.82	0.312	474	0.474	מערב	הר גילה
29.60%	13.80	0.014	47	0.047	מערב	הר חמד
4.04%	11.52	0.012	285	0.285	מערב	הר שמואל
59.51%	34.15	0.034	57	0.057	מזרח	הרואה
5.44%	30.74	0.031	565	0.565	מזרח	ורד יריחו
39.62%	336.95	0.337	850	0.850	מזרח	חגי
100.00%	31.19	0.031	31	0.031	מזרח	חוות גלעד
12.48%	13.46	0.013	108	0.108	מערב	חוות יאיר
11.20%	9.85	0.010	88	0.088	מזרח	חוות מור
0.02%	0.14	0.000	761	0.761	מערב	חיננית
33.01%	250.75	0.251	760	0.760	מזרח	חלמיש
0.02%	0.17	0.000	912	0.912	מזרח	חמרה
69.21%	318.03	0.318	460	0.460	מזרח	חרמש
11.62%	122.37	0.122	1,053	1.053	מערב	חשמונאים
9.49%	29.59	0.030	312	0.312	מערב	טל מנשה
37.08%	903.14	0.903	2,436	2.436	מזרח	טלמון
18.84%	69.06	0.069	366	0.366	מזרח	טנא
24.08%	118.09	0.118	491	0.491	מזרח	ייתב
0.00%	0.00	0.000	1,297	1.297	מזרח	יפית
35.13%	584.08	0.584	1,663	1.663	מזרח	יצהר
2.47%	14.06	0.014	569	0.569	מערב	יקיר
92.31%	2,349.64	2.350	2,545	2.545	מזרח	כוכב השחר
40.60%	986.58	0.987	2,430	2.430	מזרח	כוכב יעקב
3.87%	42.37	0.042	1,096	1.096	מערב	כפר אדומים
74.92%	460.13	0.460	614	0.614	מערב	כפר האורנים (מנורה)
10.61%	91.87	0.092	866	0.866	מערב	כפר עציון
22.22%	97.62	0.098	439	0.439	מזרח	כפר תפוח
27.24%	72.96	0.073	268	0.268	מזרח	כרמי צור
7.47%	24.59	0.025	329	0.329	מזרח	כרמל
13.49%	111.64	0.112	828	0.828	מזרח	מבוא דותן
0.00%	0.00	0.000	1,476	1.476	מערב	מבוא חורון
0.00%	0.00	0.000	331	0.331	מזרח	מבואות יריחו
1.71%	7.87	0.008	460	0.460	מערב	מגדל עוז
23.06%	53.31	0.053	231	0.231	מזרח	מגדלים
8.14%	7.12	0.007	88	0.088	מערב	מגן דן
100.00%	360.08	0.360	360	0.360	מזרח	מגרון
47.47%	1,957.80	1.958	4,125	4.125	מערב	מודיעין עילית
92.15%	737.51	0.738	800	0.800	מזרח	מחולה
90.16%	925.71	0.926	1,027	1.027	מזרח	מכורה
85.78%	1,300.74	1.301	1,516	1.516	מזרח	מכמש
0.00%	0.00	0.000	18	0.018	מזרח	מעוז צבי
15.47%	110.90	0.111	717	0.717	מזרח	מעון
0.54%	69.14	0.069	12,694	12.694	מערב	מעלה אדומים
2.81%	49.00	0.049	1,746	1.746	מזרח	מעלה אפרים
10.21%	6.13	0.006	60	0.060	מזרח	מעלה חגית
19.13%	107.48	0.107	562	0.562	מזרח	מעלה לבונה
5.60%	27.87	0.028	498	0.498	מזרח	מעלה עמוס

קרקע פרטית			שטח התנחלות		גדר	שם התנחלות
אחוז	דונם	קמ"ר	דונם	קמ"ר		
30.94%	264.06	0.264	853	0.853	מערב	מעלה שומרון
30.11%	264.65	0.265	879	0.879	מערב	מצדות יהודה
14.13%	29.59	0.030	209	0.209	מזרח	מצפה יאיר
0.00%	0.00	0.000	768	0.768	מזרח	מצפה יריחו
0.00%	0.00	0.000	271	0.271	מזרח	מצפה שלם
7.67%	85.90	0.086	1,120	1.120	מזרח	משואה
0.00%	0.00	0.000	39	0.039	מזרח	משכיות
21.62%	69.64	0.070	322	0.322	מזרח	נגוהות
17.39%	79.57	0.080	457	0.457	מערב	נוה דניאל
33.72%	3.76	0.004	11	0.011	מערב	נוה דניאל צפון
40.72%	110.11	0.110	270	0.270	מזרח	נופי נחמיה
0.00%	0.00	0.000	638	0.638	מערב	נופים
29.93%	457.48	0.457	1,529	1.529	מזרח	נוקדים
0.00%	0.00	0.000	76	0.076	מזרח	נחל אובנת
0.00%	0.00	0.000	246	0.246	מזרח	נחל חמדת
0.00%	0.00	0.000	151	0.151	מזרח	נחליאל
5.51%	34.09	0.034	619	0.619	מזרח	נילי
0.00%	0.00	0.000	393	0.393	מזרח	נירן
0.47%	3.57	0.004	763	0.763	מזרח	נעלה
0.00%	0.00	0.000	657	0.657	מזרח	נעמי
22.08%	226.64	0.227	1,027	1.027	מזרח	נתיב הגדוד
46.01%	777.02	0.777	1,689	1.689	מזרח	סוסיא
64.93%	442.90	0.443	682	0.682	מערב	סלעית
16.04%	11.75	0.012	73	0.073	מזרח	סנה יעקב
0.00%	0.00	0.000	196	0.196	מערב	סנסנה
31.45%	348.81	0.349	1,109	1.109	מזרח	עדי עד
0.00%	0.00	0.000	439	0.439	מערב	עופרים
58.65%	454.10	0.454	774	0.774	מזרח	עטרת
54.58%	2,265.57	2.266	4,151	4.151	מזרח	עלי
11.83%	44.44	0.044	376	0.376	מערב	עלי זהב
43.48%	196.49	0.196	452	0.452	מערב	עלמון
61.75%	794.91	0.795	1,287	1.287	מערב	עמנואל
24.53%	242.66	0.243	989	0.989	מזרח	ענב
85.47%	3,990.34	3.990	4,669	4.669	מזרח	עפרה
100.00%	242.72	0.243	243	0.243	מערב	עץ אפרים
3.95%	2.85	0.003	72	0.072	מזרח	עשהאל
29.85%	176.67	0.177	592	0.592	מזרח	עתניאל
6.48%	38.47	0.038	594	0.594	מערב	פדואל
19.62%	106.27	0.106	542	0.542	מזרח	פני חבר
99.71%	663.47	0.663	665	0.665	מזרח	פסגות
0.28%	3.34	0.003	1,196	1.196	מזרח	פצאל
31.40%	246.54	0.247	785	0.785	מערב	צופין
47.64%	1,000.55	1.001	2,100	2.100	מערב	קדומים
5.18%	13.28	0.013	256	0.256	מערב	קדר
0.00%	0.00	0.000	610	0.610	מזרח	קליה
59.07%	1,015.90	1.016	1,720	1.720	מזרח	קרית ארבע
55.41%	183.66	0.184	331	0.331	מערב	קרית נטפים
46.46%	1,454.81	1.455	3,131	3.131	מערב	קרני שומרון
0.04%	0.19	0.000	442	0.442	מערב	ראש צורים
22.81%	135.36	0.135	593	0.593	מערב	רבבה
100.00%	1,380.10	1.380	1,380	1.380	מזרח	רועי

קרקע פרטית			שטח התנחלות		גדר	שם התנחלות
אחוז	דונם	קמ"ר	דונם	קמ"ר		
0.00%	0.00	0.000	29	0.029	מזרח	רותם
56.28%	415.85	0.416	739	0.739	מזרח	רחלים
11.02%	44.23	0.044	401	0.401	מערב	ריחן
99.58%	307.16	0.307	308	0.308	מזרח	רימונים
69.94%	657.90	0.658	941	0.941	מזרח	שבי שומרון
3.91%	42.98	0.043	1,099	1.099	מזרח	שדמות מחולה
28.53%	959.07	0.959	3,362	3.362	מזרח	שילה
1.85%	3.48	0.003	187	0.187	מזרח	שמעה
0.30%	0.18	0.000	60	0.060	מערב	שני
22.86%	225.59	0.226	987	0.987	מערב	שערי תקוה
14.22%	57.49	0.057	404	0.404	מערב	שקד
0.00%	0.00	0.000	419	0.419	מזרח	תומר
6.48%	13.53	0.014	209	0.209	מזרח	תלם
11.18%	140.65	0.141	1,258	1.258	מזרח	תקוע
32.38%	51,032.94	51.033	157,591	157.591		סה"כ